

MAGISTRÁT MĚSTA TEPLICE

odbor dopravy
nám. Svobody 2/2, 415 95 Teplice



Naše č.j. :
MgMT/018522/2025
OD/Sla/PŘ

Vyřizuje/telefon:
Ing. Helena Slámová /417 510 596
slamova@teplice.cz

v Teplicích dne:
10.03.2025

VEŘEJNÁ VYHLÁŠKA opatření obecné povahy

„Stanovení přechodné úpravy provozu na pozemních komunikacích“

Odbor dopravy Magistrátu města Teplice, jako příslušný správní úřad podle § 124 odst. 6 a § 77 odst. 1 písm. c) zákona č. 361/2000 Sb., o provozu na pozemních komunikacích a o změnách některých zákonů, v platném znění (dále jen „zákon“), na základě podaného podnětu: **statutární město Teplice, nám. Svobody 2/2, 415 95 Teplice, IČ: 00266621** ze dne 12.02.2025 a po projednání s dotčeným orgánem, tj. Dopravním inspektorátem Územního odboru Teplice Policie ČR, Krajské ředitelství Ústeckého kraje, jež návrh umístění předmětného přechodného dopravního značení odsouhlasil pod č.j. KRPU-43182-2/ČJ-2025-040906 dne 10.03.2025 a v souladu s § 77 odst. 5 zákona a § 171 a § 173 zákona č. 500/2004 Sb., správní řád, v platném znění (dále jen správní řád) vydává opatření obecné povahy:

stanovení přechodné úpravy provozu na pozemní komunikaci:

na úseku silnic II. a III. tříd, na místních a veřejně přístupných účelových komunikacích, Teplice a rovněž v obcích, jež jsou součástí ORP města Teplice
spočívající v dočasném osazení přechodného dopravního značení:

instalace DZ bude použito podle schémat z řady B/1, B/2, B/7, B/17, B/24, B/25.1, C/1, C/2, C/4, C/6, C/11, C/12 technických podmínek TP 66 „Zásady pro označování pracovních míst na pozemních komunikacích“ a v nezbytně nutném případě na nezbytně nutnou dobu je možné pro odstranění havárie v místě pracovního úseku osadit SDZ B 28 + E 13 „DATUM“ + E 8d/E 8a/E 8c;

z důvodu oprav havárií inženýrských sítí pro rok 2025

Podmínky provedení přechodného dopravního značení:

1. Dopravní značení a dopravní zařízení bude na komunikacích v obci osazeno podle příslušných shora vyjmenovaných schémat z řady „B“ a mimo obec podle příslušných shora vyjmenovaných schémat z řady „C“ uvedených v TP 66 „Zásady pro označování pracovních míst na pozemních komunikacích“. K označení bude použito reflexních dopravních značek.
2. **Žadatel vhodnými opatřeními zabezpečí, aby v rámci doby trvání prací byl umožněn bezpečný přístup k sousedním nemovitostem.**
3. **Zvolené schéma bude odpovídat konkrétní situaci**, jež následně žadatel předloží k žádosti o vydání dodatečného povolení zvláštního užívání komunikace (dále jen havárie) příslušnému silničnímu správnímu úřadu.
4. Rozměry a provedení dopravních značek či dopravního zařízení musí být v souladu s vyhláškou č. 294/2015 Sb., kterou se provádějí pravidla provozu na pozemních komunikacích, dále v souladu s příslušnou českou státní normou a v souladu s technickými podmínkami TP 66 „Zásady pro označování pracovních míst na pozemních komunikacích.“
5. K označení nesmí být použito nečitelných nebo poškozených značek. Značky a zábrany musí být zajištěny proti posuvu vlivem povětrnosti.

6. Sloupky přenosných dopravních značek budou červenobílé. Délka jednotlivých polí bude min. 10 cm. Spodní okraj nejnižše připevněné značky bude 60 cm nad vozovkou.
7. Veškeré poškození stávajícího trvalého dopravního značení či jeho neoprávněné zakrytí, bude neprodleně na náklady akce uvedeno do původního stavu.
8. V případě nutnosti odstranění stávajícího svislého dopravního značení v místě prací bude dopravní značení posunuto tak, aby zůstal zachován původní stav (smysl) v místě, z hlediska bezpečnosti silničního provozu.
9. Po skončení akce bude přechodné dopravní značení neprodleně odstraněno a stávající trvalé dopravní značení bude uvedeno do původního stavu včetně obnovení VDZ, a to původní technologií provedení.
10. **Toto stanovení včetně odsouhlaseného návrhu dopravního značení musí být k dispozici v místě konání akce (stačí v kopii) pro případnou kontrolu pracovníků Magistrátu města Teplice.**
11. Za osazení a údržbu přechodného dopravního značení (po dobu provádění prací) zodpovídá vlastník inženýrské sítě, či firma vlastníkem inženýrské sítě k realizaci výkopových prací pověřená.
12. Přechodná úprava provozu na pozemních komunikacích se povoluje v termínu **od 01.05.2025 do 30.04.2026.**
13. **Realizace přechodné úpravy provozu na uvedených pozemních komunikacích je podmíněna účinností tohoto stanovení.**
14. Upozornění: Toto stanovení dopravního značení nenahrazuje příslušné rozhodnutí o dodatečném povolení zvl. užívání komunikace dle §25, zákona č. 13/1997 Sb., o pozemních komunikacích.

Odůvodnění:

Odbor dopravy Magistrátu města Teplice, jako příslušný úřad ve věcech provozu na pozemních komunikacích, podle § 124 odst. 6 zákona, obdržel dne 12.02.2025 podnět ke stanovení přechodné úpravy provozu na pozemních komunikacích – osazení svislého dopravního značení a zařízení na úseku silnic II. a III. tříd, na místních a veřejně přístupných účelových komunikacích, Teplice a rovněž v obcích, jež jsou součástí ORP města Teplice, a to z důvodu oprav havárií inženýrských sítí pro rok 2025.

Upozornění:

Toto stanovení se nevztahuje na plánované rekonstrukce a ukládání nových inženýrských sítí v pozemních komunikacích.

Příslušný správní úřad stanoví přechodnou úpravu provozu na pozemních komunikacích v souladu s ustanovením § 77 odst. 3 zákona, po projednání s Dopravním inspektorátem Územního odboru Teplice Policie ČR, Krajské ředitelství Ústeckého kraje.

V souladu s ustanovením § 77 odst. 5 zákona, jde-li o stanovení přechodné úpravy provozu na pozemních komunikacích, nedoručuje příslušný správní úřad návrh opatření obecné povahy a nevyzývá dotčené osoby k podání námitek nebo připomínek.

Poučení:

Proti tomuto stanovení přechodné úpravy provozu na pozemních komunikacích nelze dle § 173 odst. 2 správního řádu nelze podat opravný prostředek ve smyslu obecných předpisů o správním řízení. Toto opatření obecné povahy se oznamuje veřejnou vyhláškou a musí být vyvěšeno k veřejnému nahlédnutí na úřední desce Magistrátu města Teplice, a to **po dobu 15 dnů** ode dne jeho zveřejnění a také způsobem umožňujícím dálkový přístup na stránkách www.teplice.cz, přičemž **nabývá účinnosti pátým dnem** po dni jeho vyvěšení.



oprávněná úřední osoba
Ing. Milan Slepíčka
vedoucí odboru dopravy

Rozdělovník (k vyvěšení na úřední desku):

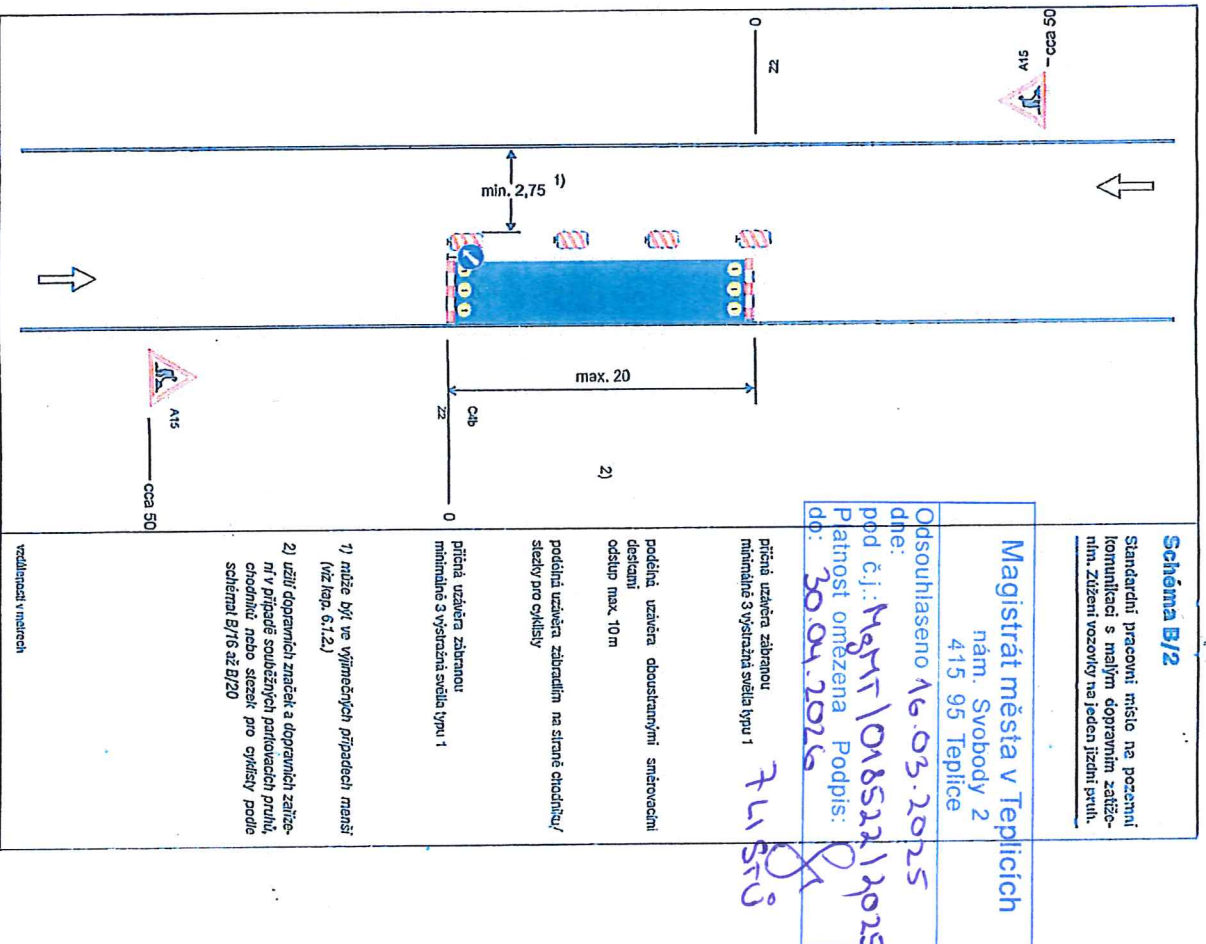
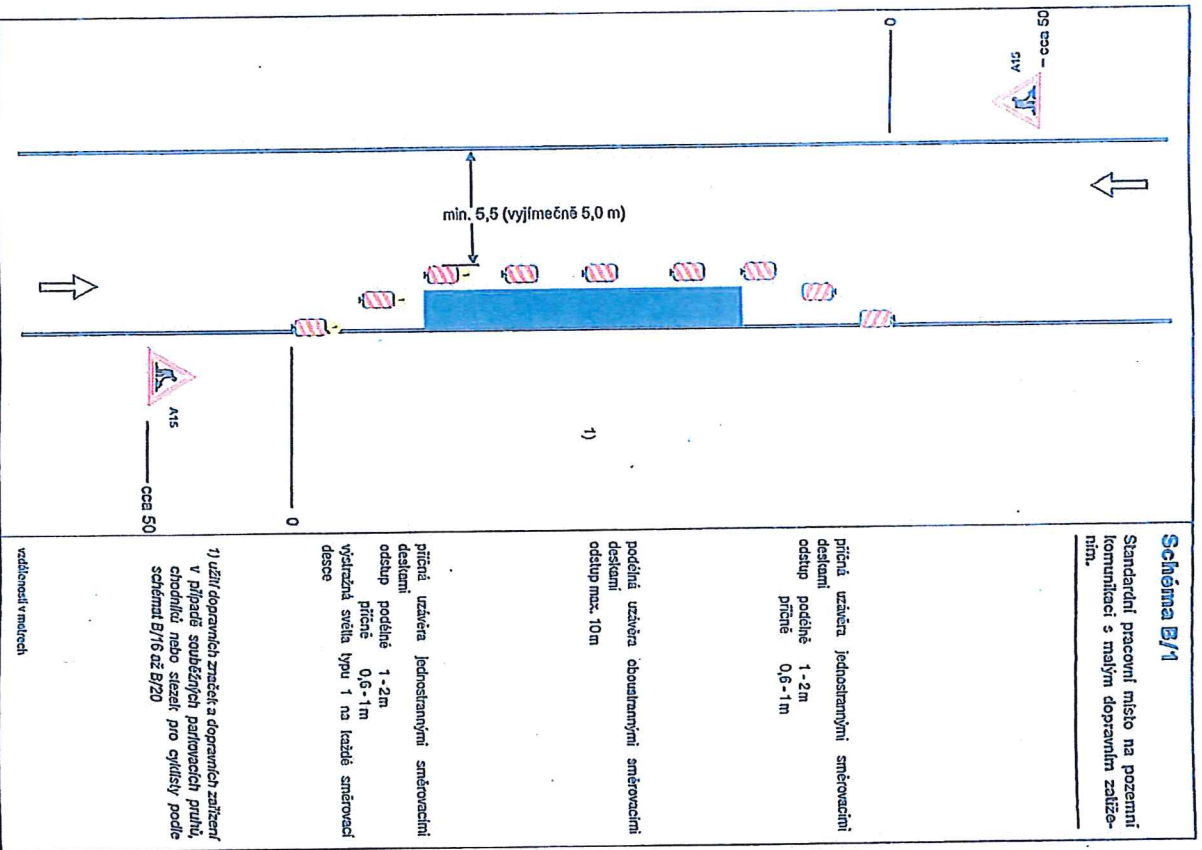
- Magistrát města Teplice, nám. Svobody 2/2, 415 95 Teplice – k vyvěšení na úřední desku
- Obecní úřad Moldava, Moldava 113, 417 81 – k vyvěšení na úřední desku
- Obecní úřad Mikulov, Tržní náměstí 27/27, 419 01 Mikulov – k vyvěšení na úřední desku
- Obecní úřad Háj u Duchcova, Kubátova 155, 417 22 Háj u Duchcova – k vyvěšení na úřední desku
- Obecní úřad Jeníkov, Oldřichov 52, 417 24 Jeníkov – Oldřichov u Duchcova – k vyvěšení na úřední desku
- Obecní úřad Lahošť, Švermova 22, 417 25 Lahošť – k vyvěšení na úřední desku
- Obecní úřad Újezdeček, Náměstí Boženy Němcové 197, 415 01 Teplice – Újezdeček – k vyvěšení na úřední desku
- Obecní úřad Proboštov, Nám. Svobody 700, 417 12 Proboštov u Teplíc – k vyvěšení na úřední desku
- Obecní úřad Kladruby, Kladruby 29, 415 01 Kladruby – k vyvěšení na úřední desku
- Obecní úřad Bystřany, Pražská 32, 417 61 Bystřany – k vyvěšení na úřední desku
- Obecní úřad Modlany, Modlany 34, 417 13 Modlany – k vyvěšení na úřední desku
- Obecní úřad Bžany, Bžany 50, 415 01 Bžany – k vyvěšení na úřední desku
- Obecní úřad Rтынě nad Bílinou, Rтынě nad Bílinou 34, 417 62 – k vyvěšení na úřední desku
- Obecní úřad Žalany, Pražská 93, 417 63 Žalany – k vyvěšení na úřední desku
- Obecní úřad Kostomlaty pod Milešovkou, Lhenická 310, 417 54 Kostomlaty pod Milešovkou – k vyvěšení na úřední desku
- Obecní úřad Bořislav, Bořislav 20, 415 01 Bořislav – k vyvěšení na úřední desku
- Obecní úřad Žim, Žim 28, 415 01 Žim – k vyvěšení na úřední desku
- Obecní úřad Novosedlice, Trnovanská 208, 417 31, Novosedlice – k vyvěšení na úřední desku
- Obecní úřad Srbice, Srbice 62, 415 01 Srbice – k vyvěšení na úřední desku
- Obec Zabuřany, Zabuřany 1, 417 71 Zabuřany – k vyvěšení na úřední desku
- Městský úřad Osek, Zahradní 246, 417 05 Osek u Duchcova – k vyvěšení na úřední desku
- Městský úřad Duchcov, nám. Republiky 20, 41901 Duchcov – k vyvěšení na úřední desku
- Městský úřad Hrob, U Radnice 234, 417 04 Hrob – k vyvěšení na úřední desku
- Městský úřad Košťany, Teplická 297, 417 23 Košťany u Teplíc – k vyvěšení na úřední desku
- Městský úřad Dubí, Ruská 264, 417 01 Dubí u Teplíc – k vyvěšení na úřední desku
- Městský úřad Krupka, Mariánské nám. 32, 417 42 Krupka I – k vyvěšení na úřední desku

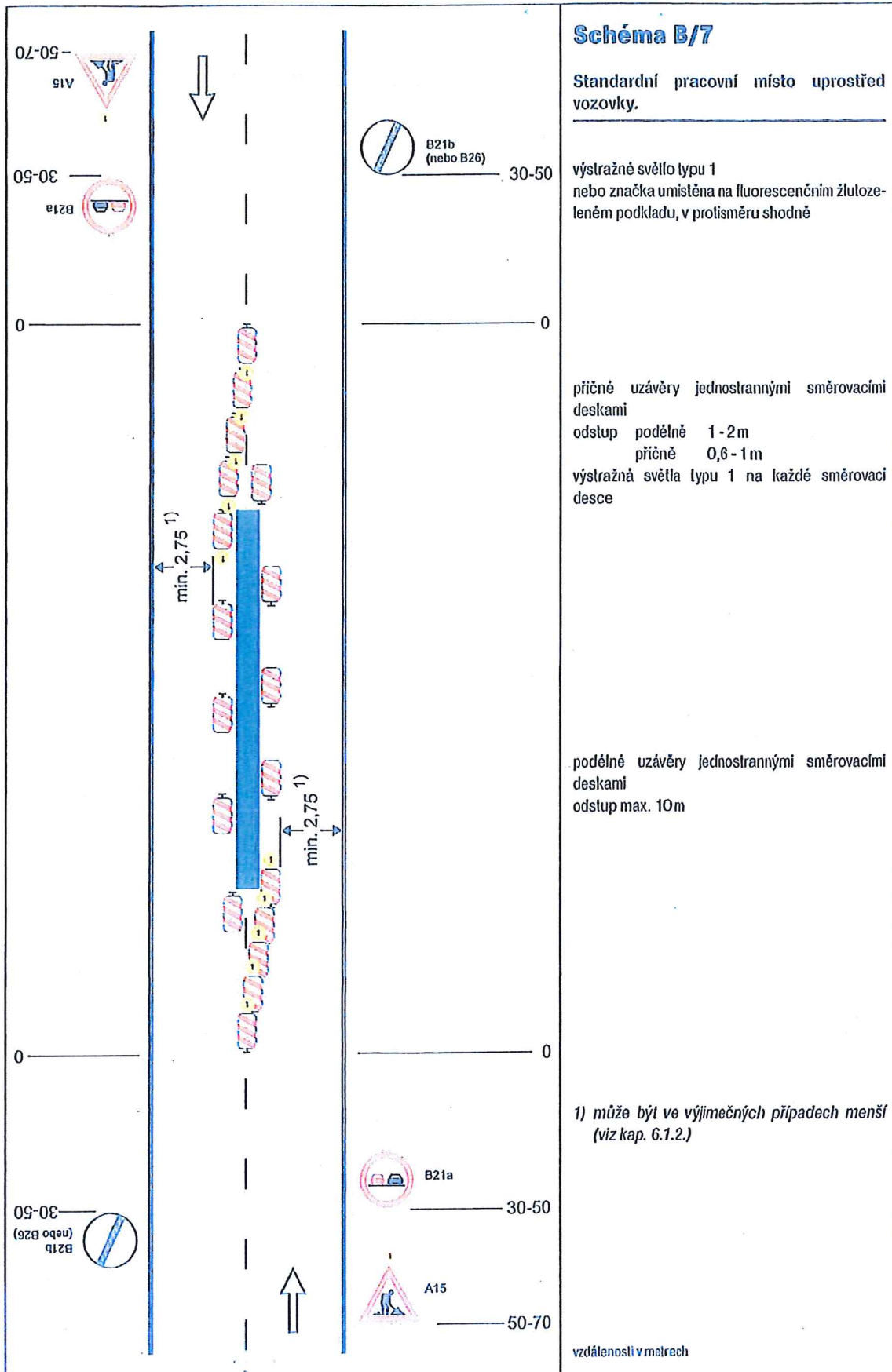
Po nabytí účinnosti:

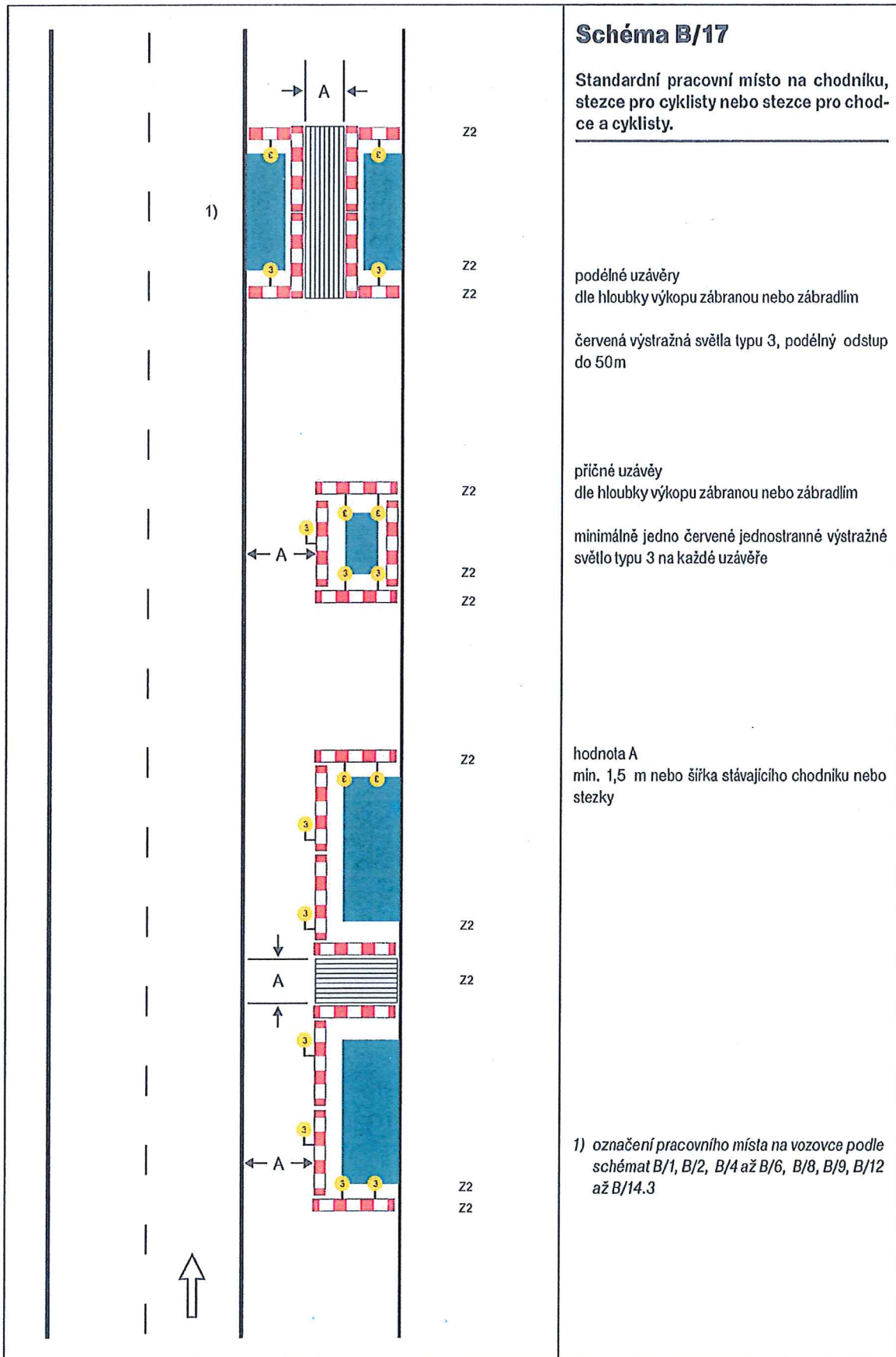
- Obce, jež jsou součástí ORP města Teplice
- Policie České republiky, dopravní inspektorát, Masarykova 1363, 415 96 Teplice
- Statutární město Teplice, náměstí Svobody 2/2, 415 95 Teplice, IČ: 002 66 621
- CETIN (Česká telekomunikační infrastruktura) a.s., Českomoravská 2510/19, 190 00 Praha 9- Libeň, IČ: 04084063
- TELKONT s.r.o., U Pivovaru 136, 415 01 Teplice – Trnovany, IČ: 25467069
- INSTAS Melíšek s.r.o., Hornická 973/1, 415 01 Teplice, IČ: 25047299
- Marius Pedersen a.s., Průběžná 1940/3, 500 09 Hradec Králové – Nový Hradec Králové – provozovna: Úprkova 3120/1, 415 01 Teplice, IČ: 42194920
- PLYNOMONT Teplice, s.r.o., Dubská 1806, 415 01 Teplice, IČ: 25008676
- ČEZ Distribuce, a.s., Teplická 874/8, 405 02 Děčín – Děčín IV – Podmokly, IČ: 24729035
- ČEZ Teplárenská, a.s., Duhová 1444/2, 140 00 Praha 4- Michle, IČ: 27309941
- GRATSÝ s.r.o., Josefská 474, 417 31 Novosedlice, IČ: 02990610
- INTERMONT, Opatrný, s. r. o., Mostecká 1973, 43111 Jirkov, IČ: 49900854
- Severočeská servisní a. s., Přítkovská 1689/14, 415 01 Teplice – Trnovany, IČ: 05175917
- JANNOV – stavební společnost spol. s r.o., Jateční 256/30, Klíše, 400 01 Ústí nad Labem, IČ: 44569661
- SCHLIKE-DOMI, spol. s r. o., Průjezdna 1958/20, 434 01 Most, IČ: 44569564
- GasNet, s.r.o., Klíšská 940/96, Klíše, 40001 Ústí nad Labem, IČ: 27295567

Na vědomí:

- Ústecký kraj, Velká Hradební 3118/48, 400 02 Ústí nad Labem, zastoupen Správou a údržbou silnic Ústeckého kraje, příspěvkovou organizací, Ruská 260, 417 03 Dubí







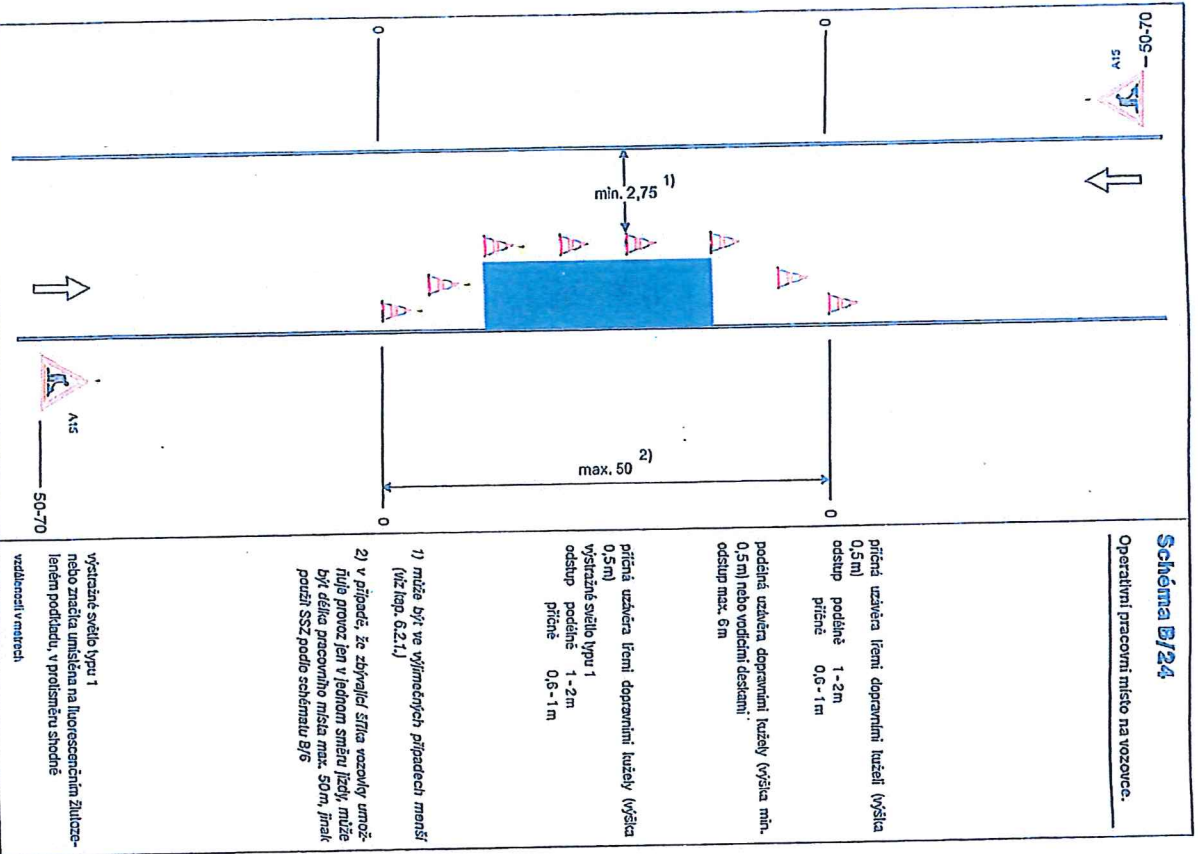


Schéma B/24
Operační pracovní místo na vozovce.

průhledná uzavřená třemi dopravními kuzdy (výška 0,5 m)
odstup podélně 1 - 2 m
průhledné příčné 0,6 - 1 m

podélně uzavřená dopravní kuzdy (výška min. 0,5 m) nebo vodícími deskami
odstup max. 6 m

průhledná uzavřená třemi dopravními kuzdy (výška 0,5 m)
výstražné světlo typu 1
odstup podélně 1 - 2 m
průhledné příčné 0,6 - 1 m

1) může být ve výjimečných případech menší (viz nap. 6.2.1.)

2) v případě, že zbytná šířka vozovky umožňuje provoz jen v jednom směru jízdy, může být délka pracovního místa max. 50 m, jinak použít SSZ podle schématu B/6

výstražná světla typu 1 nebo značka umístěná na fluorescenčním žlutozeleném podkladu, v průměru shodné vzdálenosti v metrech

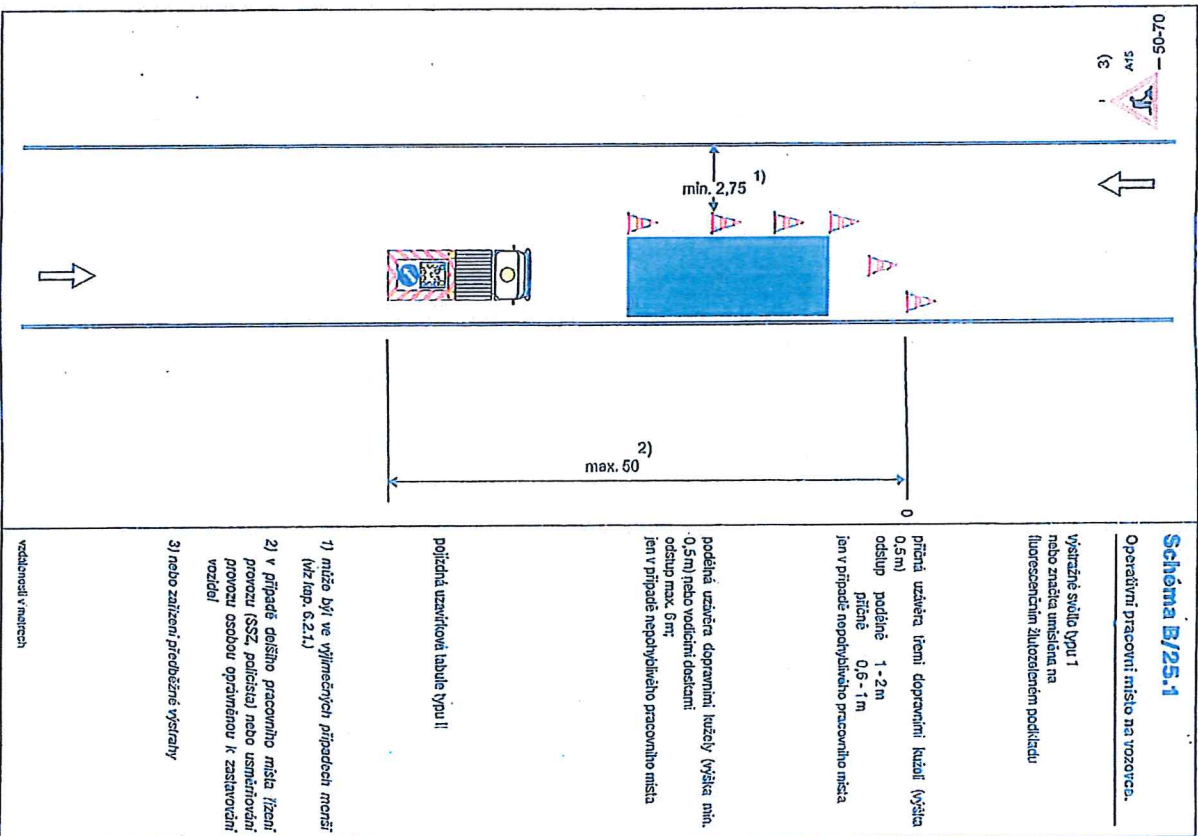


Schéma B/25.1
Operační pracovní místo na vozovce.

výstražné světlo typu 1 nebo značka umístěná na fluorescenčním žlutozeleném podkladu

průhledná uzavřená třemi dopravními kuzdy (výška 0,5 m)
odstup podélně 1 - 2 m
průhledné příčné 0,6 - 1 m
jen v případě nepohyblivého pracovního místa

podélně uzavřená dopravními kuzdy (výška min. 0,5 m) nebo vodícími deskami
odstup max. 6 m
jen v případě nepohyblivého pracovního místa

pojistná uzavřená tabule typu II

1) může být ve výjimečných případech menší (viz nap. 6.2.1.)

2) v případě dalšího pracovního místa řízení provozu (SSZ, policista) nebo usměrňování provozu osobou oprávněnou k zastavování vozidel

3) nebo zařízení předobčasně výstražky

vzdálenosti v metrech

