

MAGISTRÁT MĚSTA TEPLICE

odbor dopravy
nám. Svobody 2/2, 415 95 Teplice

Naše č.j. :
MgMT/051976/2025
OD/Hum/DZ-T

Vyřizuje/telefon:
Ing. I. Humlová /417 510 590
humlova@teplice.cz

v Teplících dne:
30.04.2025

VEŘEJNÁ VYHLÁŠKA

oznámení o návrhu opatření obecné povahy a výzva k uplatnění připomínek nebo námitek ke

„Stanovení místní úpravy provozu na pozemních komunikacích“

Odbor dopravy Magistrátu města Teplice, jako příslušný správní úřad podle § 124 odst. 6 a § 77 odst. 1 písm. c) zákona č. 361/2000 Sb., o provozu na pozemních komunikacích a o změnách některých zákonů, v platném znění (dále jen zákona), na základě podaného podnětu: **Obecní úřad Kostomlaty pod Milešovkou, Lhenická 310, 417 54 Kostomlaty pod Milešovkou, IČ: 002 663 96**, ze dne 09.04.2025 a v návaznosti na ustanovení § 171 až § 173 zákona č. 500/2004 Sb., správní řád, v platném znění (dále jen správní řád) zveřejňuje návrh opatření obecné povahy:

stanovení místní úpravy provozu na pozemní komunikaci:

na místní komunikaci v ulici Radovesická v k. ú. Kostomlaty pod Milešovkou

je navrhována demontáž stávajícího svislého dopravního značení IP 10a (Slepá pozemní komunikace), které je instalováno v blízkosti křížení ulic Radovesická a Pod Kovárnou, a to z důvodu duplicity dopravního značení,

dále je navrhována instalace svislého dopravního značení B 29 (Zákaz stání) včetně dodatkové tabulky E 8b (Průběh úseku), a to zhruba od křížení s ulicí Hlavní, z důvodu zajištění bezpečnosti provozu,

dále je navrhována změna dodatkové tabulky E 8c (Konec úseku), která je instalována pod B 29 na dodatkovou tabulku E 8b (Průběh úseku);

v přesném umístění dle vložené situace s návrhem dopravního značení s názvem „Situace - Radovesická, Kostomlaty pod Milešovkou“;

opatření z důvodu zajištění vyšší bezpečnosti v prostoru křížení ulic Radovesická a Hlavní;

Odůvodnění:

Odbor dopravy Magistrátu města Teplice, jako příslušný úřad ve věcech provozu na pozemních komunikacích, podle § 124 odst. 5 písm. m) a odst. 6 zákona, obdržel dne 09.04.2025 podnět ke stanovení místní úpravy provozu na pozemní komunikaci – na místní komunikaci v ulici Radovesická v k. ú. Kostomlaty pod Milešovkou, z důvodu zajištění vyšší bezpečnosti v prostoru křížení ulic Radovesická a Hlavní.

Navrhovaná místní úprava provozu v obci Kostomlaty pod Milešovkou, konkrétně na ulici Radovesická, spočívá ve dvou klíčových opatřeních:

1. Prodloužení zákazu stání na ulici Radovesická až ke křižovatce s ulicí Hlavní;
2. Odstranění dopravní značky IP 10a, označující slepou pozemní komunikaci na křižovatce ulic Radovesická a Pod Kovárnou z důvodu její duplicitnosti.

Tato opatření vycházejí z požadavků na zajištění bezpečnosti a plynulosti provozu, správného informování účastníků provozu a logického a přehledného dopravního značení.

Ulice Radovesická je místní komunikací, avšak vzhledem ke své poloze a napojení na ulici Hlavní plní důležitou funkci pro obsluhu této části obce. V daném úseku dochází dlouhodobě ke stání vozidel v bezprostřední blízkosti křižovatky, což má negativní dopad na rozhledové poměry a bezpečnost vyjíždění z vedlejší komunikace i naopak.

Je nutné zajistit dostatečný manipulační prostor pro provoz, načež tento faktor není možné realizovat při přítomnosti parkujících vozidel. Prodloužením zákazu stání bude, zajištěna lepší viditelnost v křižovatce a eliminována rizika plynoucí z náhlých vybočení a omezeného prostoru.

Odstranění značky IP 10a (Slepá pozemní komunikace)

Na křižovatce ulic Radovesická a Pod Kovárnou se nachází značka IP 10a, která upozorňuje na slepou komunikaci. Analýzou stavu bylo zjištěno, že značení je duplicitní, protože slepý charakter komunikace je již značen i z jiných směrů. Značka IP 10a je účelová a má sloužit pro orientaci řidičů a zamezení zbytečných vjezdů do nepropojených částí komunikace. V tomto případě vzniká nadbytečné značení. Z tohoto důvodu je její odstranění opodstatněné z hlediska přehlednosti, zamezení dezinterpretace a v souladu s požadavky na jednoznačnost dopravního značení.

Návrh vychází z dlouhodobých poznatků vlastníka pozemní komunikace, jakož i z místního šetření Policie ČR. Vzhledem k absenci souvislého dohledu a nedostatečné samoregulaci chování řidičů se ukazuje jako nezbytné přistoupit ke systémovému řešení prostřednictvím svíslého dopravního značení.

Pro účely vydání stanovění místní úpravy provozu na pozemních komunikacích je třeba postupu podle § 171 až § 173 správního řádu, jak je uvedeno ve výroku tohoto oznámení o návrhu opatření obecné povahy.

Podmínky provedení dopravního značení:

1. Dopravní značení bude provedeno podle tohoto stanovění a **odsouhlaseného návrhu dopravního značení**. K označení bude použito reflexních dopravních značek.
2. Rozměry a provedení dopravního značení musí být v souladu s příslušnou českou státní normou, v souladu s vyhláškou č. 294/2015 Sb., kterou se provádějí pravidla provozu na pozemních komunikacích a v souladu s TP 65 „Zásady pro dopravní značení na pozemních komunikacích“.
3. Instalaci a demontáž dopravního značení provede oprávněná a odborně způsobilá osoba, a to dle odsouhlasené dokumentace, která je nedílnou součástí tohoto opatření obecné povahy.
4. Instalaci a demontáž dopravního značení provede žadatel na vlastní náklady, a poté zůstane v jeho správě a údržbě.

MAGISTRÁT MĚSTA TEPLICE

odbor dopravy
nám. Svobody 2/2, 415 95 Teplice

Poučení:

K návrhu opatření obecné povahy může kdokoli, jehož práva, povinnosti nebo zájmy mohou být opatřením přímo dotčeny, uplatnit u správního orgánu písemné námitky nebo připomínky, a to ve lhůtě 30 dnů ode dne jeho zveřejnění. Námitky nebo připomínky lze zasílat na kontaktní adresu správního orgánu uvedenou v záhlaví tohoto oznámení.

Toto oznámení o návrhu opatření obecné povahy je vyvěšeno k veřejnému nahlédnutí na úřední desce Magistrátu města Teplice a Obecního úřadu Kostomlaty pod Milešovkou, a to po dobu 15 dnů ode dne jeho zveřejnění na úřední desce správního orgánu a také způsobem umožňujícím dálkový přístup na stránkách www.teplice.cz a www.kostomlatypm.wz.cz, přičemž dnem zveřejnění je den, kdy byl návrh opatření obecné povahy doručen veřejnou vyhláškou podle ustanovení § 25 správního řádu, tj. 15. den po jeho vyvěšení na úřední desce správního orgánu, který návrh doručuje.

otisk úředního razítka
oprávněná úřední osoba
Ing. Ilena Humlová, os. č. 2521
odborný pracovník

Vyvěšeno dne: 5.5. 2025

Sejmuto dne: 10.5. 2025

Razítko a podpis orgánu, který potvrzuje vyvěšení a sejmutí oznámení:

Obecní úřad Kostomlaty pod Milešovkou
Lhenická 310
417 54 Kostomlaty pod Milešovkou
IČ: 00266396 DIČ: CZ00266396
3

Příloha:

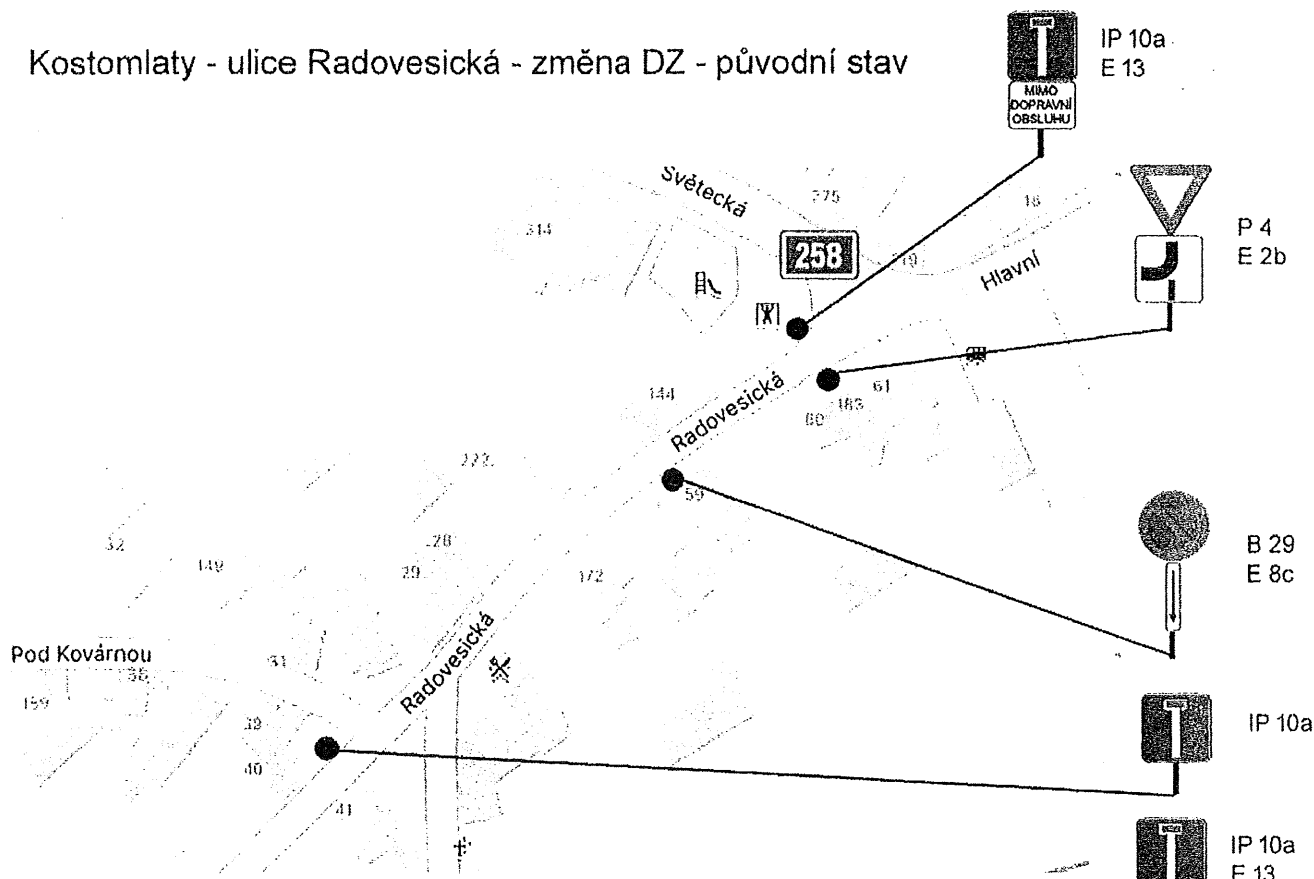
Situace - Radovesická, Kostomlaty pod Milešovkou;




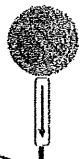

Rozdělovník (k vyvěšení na úřední desku):


- Magistrát města Teplice, nám. Svobody 2/2, 415 95 Teplice, IČ: 002 66 621




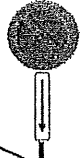

- Obecní úřad Kostomlaty pod Milešovkou, Lhenická 310, 417 54 Kostomlaty pod Milešovkou, IČ: 002 66 396

Kostomlaty - ulice Radovesická - změna DZ - původní stav


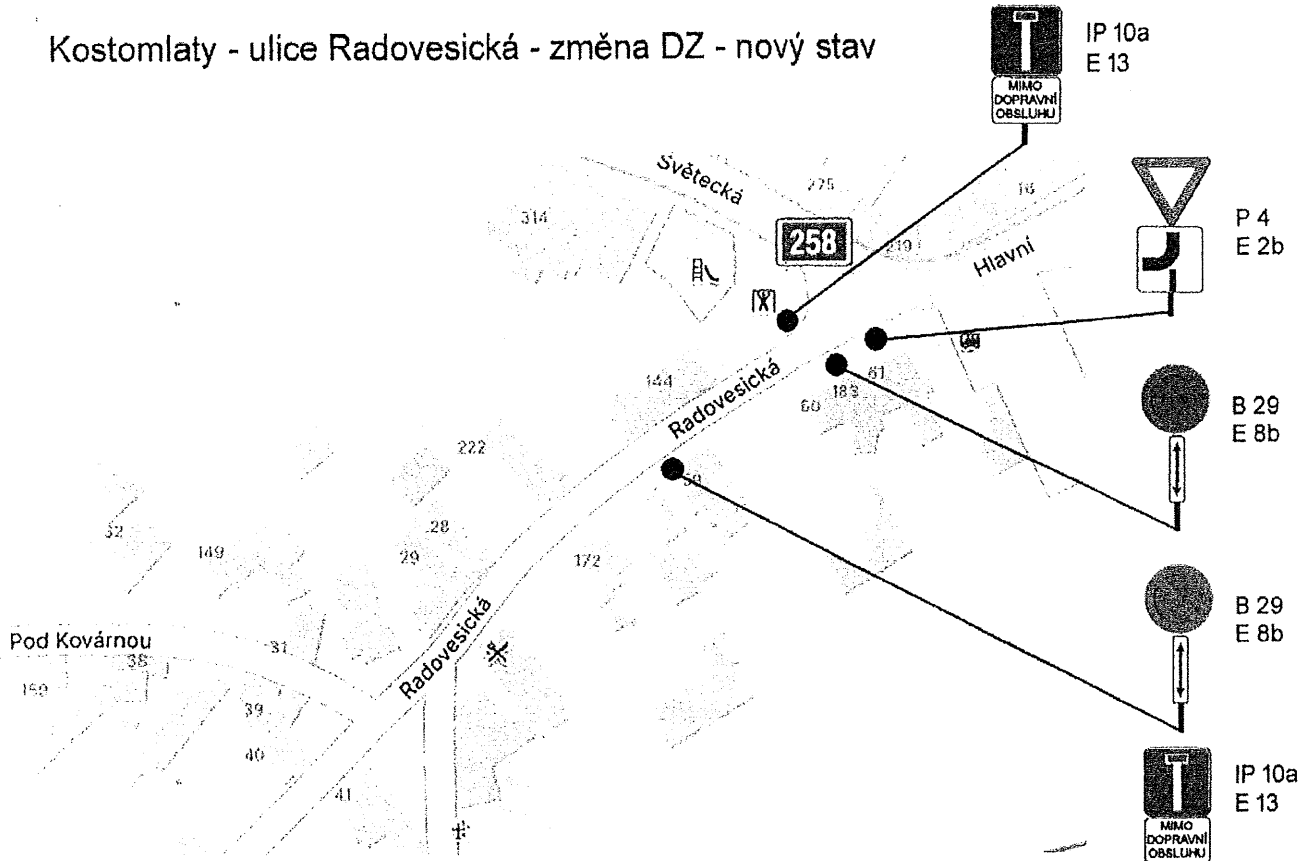


-  IP 10a
E 13
-  P 4
 E 2b
-  B 29
E 8c
-  IP 10a



-  IP 10a
E 13
-  P 4
 E 2b
-  B 29
E 8c
-  IP 10a

Kostomlaty - ulice Radovesická - změna DZ - nový stav



Ing. Petr Bušek
POLICIE ČESKÉ REPUBLIKY
Důvod podepsání: Za správnost vyhotovení
Čas podepsání: 07.03.2025 10:34:50

